









ITINERARI 2 - CAMÍ DELS PENJATS

Recorregut ideal per observar el paisatge agrícola d'aquesta part de la vall del Corb amb molt bones vistes.

FITXA TÈCNICA

| | |
|---|--|
| Distància: | 6,630 km. |
| Durada aproximadament: | 1 h 45 min. |
| Tipus de ruta: | Circular. |
| Dificultat física (a peu) segons el mètode SENDIF: | Fàcil. |
| Dificultat tècnica segons el mètode SENDIF: | Trams de terreny complicat amb ferm de pedra solta i fortes pendents pronunciades de ferm argilós. |
| Desnivell acumulat*: | 143 m de pujada i baixada. |
| Modalitat: | A peu. |
| Itinerari senyalitzat: | Sí, amb pals i banderoles de l'Ajuntament de Vallfogona de Riucorb. |

| KM TOTALS | TEMPS | DESCRIPCIÓ |
|--|--------|---|
|  0,000 km | | Carrer Johan Cruyff, pàrquing de la piscina municipal. Sortim de davant de la piscina de Vallfogona per les escales que pugen pel costat de l'antic molí del Perelló (s. XII), convertit posteriorment en casa residencial. |
|  0,070 km | | Camí del Solà de la Torre, encreuament. Girem a l'esquerra i agafem el sender que puja fins al camí de Comascura. Deixem a la dreta l'itinerari 5. |
|  0,150 km | | Camí Comascura, cruïlla. Girem a l'esquerra i deixem a la dreta l'accés a la muntanya, el pilar de les Forques, amb unes vistes excepcionals de Vallfogona i l'entorn. Seguim caminant i passem pel costat de la piscina, la pista poliesportiva i el camp de futbol (a baix). |
|  0,310 km | | Encreuament, camí dels Penjats, carrer del Cantiré. Continuem recte pel camí dels Penjats, que està asfaltat i puja fort. |
|  0,400 km | 14 min | Encreuament, camí de les Planes. Seguim pujant fort pel camí asfaltat i deixem a l'esquerra el camí de les Planes que és per on tornarem. |
|  0,600 km | 16 min | Encreuament, senderó. Arribem gairebé al final de la costa. Deixem el camí dels Penjats i prenem el sender de la dreta que puja fort amb pedres soltes dels marges de pedra seca caiguts entre antigues terrasses de conreu. |
|  0,650 km | | Encreuament, pal de la llum. Continuem recte, i enfilem pel sender pedregós entre antigues terrasses de conreu, olivers, alzines i roures. A mesura que anem pujant, si ens girem, podrem gaudir d'unies vistes panoràmiques del poble de Vallfogona. |
|  1,100 km | | Encreuament. Un cop d'alt, arribem a un camp d'olivers i seguim recte. |



1,150 km 30 min

Encreuament, l'era i cabana del Ferrer. Arribem a una zona de grans camps de sembrat, seguim recte pel camí dels Penjats, planer i de bon ferm. Passem pel costat de l'era i cabana del Ferrer i ens endinsem a la comarca de l'Urgell, al terme de Guimerà.



1,300 km

Encreuament. Continuem pel camí de la dreta entre camps de conreu i olivers. Tram de bon ferm.



2,200 km

Encreuament, bosquet. Seguim pel camí de la dreta i més endavant deixarem a l'esquerra una caseta on al lllindar de la porta hi diu Guimerà.



2,600 km

Encreuament. Girem a l'esquerra en direcció SE, deixant a banda i banda diferents entrades a camps de conreu.



3,050 km 47 min

Encreuament. Girem a l'esquerra per un camí que baixa fort entre camps de conreu.



3,100 km

Encreuament, corriol. Girem a la dreta i baixem fort per un corriol que primer travessa antigues terrasses de conreu avui abandonats i més endavant ens endinsa en un bosc que segueix un barranc, afluent del riu Corb.



3,700 km 56 min

Encreuament, corriol. Deixem a la dreta un corriol que baixa a Guimerà, i seguim recte direcció est. A partir d'ara caminem paral·lels al riu Corb i a la carretera que va a Guimerà i Vallfogona. Al fons veiem la xemeneia del molí de la Cadena.



4,100 km

Alzina, encreuament. Arribem a una gran alzina envoltada d'altres alzines més petites. Girem a l'esquerra i pugem pel corriol que ens endinsa de nou al bosc seguint paral·lel al riu Corb i a la carretera que va a Guimerà i Vallfogona.

4,200 km

Camí de les Planes. El corriol s'eixampla i comença el camí de les Planes. Continuem resseguint el riu Corb. A l'altra banda de riu veiem la torre del Molí de la Cadena que s'accedeix per l'altra banda de riu, i més endavant, una granja. Poc a poc anirem albirant el poble de Vallfogona de Riucorb.



5,700 km

Camí de les Planes, encreuament. Continuem recte i deixem a banda i banda altres camins que ens porten a diferents camps de conreu.



5,900 km

Camí de les Planes, encreuament. Seguim recte i deixem a banda i banda altres camins que ens porten a diferents camps de conreu.



6,200 km 1h 30 min

Camí de les Planes, enllaç amb el camí dels Penjats. Deixem el camí de les Planes i enllacem amb el camí asfaltat dels Penjats. Continuem a la dreta direcció al poble.





La Conca



©Edició_2020



6,300 km

Encreuament, carrer del Cantiré, enllaç itinerari 3. Deixem a la dreta el carrer Cantiré per on continuen els itineraris 1 i 3, i seguim recte en direcció al camp de futbol. Pujada.



6,450 km

Camí de Comascura, encreuament. Deixem el camí asfaltat i tombem a la dreta pel camí del Solà de la Torre.



6,600 km

1h 45
min

Camí del Solà de la Torre, encreuament. Deixem el camí i baixem per les escales de la dreta per tornar al punt d'inici.

* **Dificultat física i tècnica segons el mètode SENDIF:** Metodologia homogènia per determinar i informar sobre la dificultat de les rutes a peu pensada per a aquelles persones que caminen de manera més esporàdica. Per a més informació: <http://www.sompirineu.cat/>



MY112, Es recomana disposar de l'APP del Centre d'Atenció i Gestió de Trucades d'Urgència al Telèfon 112. És gratuïta i disponible pels sistemes Android i iOS. Geolocalitza la trucada de forma automàtica i augmenta la capacitat de resposta dels cossos d'emergències.



Ajuntament de
Vallfogona de Riucorb

Generalitat de Catalunya
Departament de Territòria
i Sostenibilitat

VALL DEL COMB

LA RUTA
DEL
CISTER
ALT CAMP - CONCA DE BARBERÀ - URGELL

COSTA DAURADA
PATRONAT DE TURISME
DE LA DIPUTACIÓ DE TARRAGONA

