









ITINERARI 1 - VOLTA A VALLFOGONA DE RIUCORB, TRIBUT A JOHAN CRUYFF

Aquesta fantàstica ruta al voltant de Vallfogona de Riucorb ens porta a conèixer la diversitat de paisatges de la vall del Corb, amb zones de secà i d'altres més humides.

FITXA TÈCNICA

Distància:	14,300 km.
Durada aproximadament:	4 h 30 min.
Tipus de ruta:	Circular.
Dificultat física (a peu) segons el mètode SENDIF:	Exigent.
Dificultat tècnica segons el mètode SENDIF:	Trams de terreny complicat amb ferm de pedra solta, forts pendents pronunciats de ferm argilós i erosionats per l'aigua.
Desnivell acumulat*:	389 m de pujada i baixada.
Modalitat:	A peu.
Itinerari senyalitzat:	Sí, amb pals i banderoles de l'Ajuntament de Vallfogona de Riucorb.

	KM TOTALS	TEMPS	DESCRIPCIÓ
	0,000 km		Carrer Johan Cruyff, pàrquing de la piscina municipal. Sortim de davant de la piscina de Vallfogona per les escales que pugen pel costat de l'antic molí del Perelló (s. XII), convertit posteriorment en casa residencial.
	0,070 km		Camí del Solà de la Torre, encreuament. Girem a l'esquerra i agafem el sender que puja fins al camí de Comascura. Deixem a la dreta l'itinerari 5.
	0,150 km		Camí de Comascura, cruïlla. Girem a l'esquerra i deixem a la dreta l'accés a la muntanya, el pilar de les Forques, amb unes vistes excepcionals de Vallfogona i l'entorn. Seguim caminant i passem pel costat de la piscina, la pista poliesportiva i el camp de futbol (a baix).
	0,310 km		Encreuament, camí dels Penjats, carrer del Cantiré. Continuem recte pel camí dels Penjats, que està asfaltat i puja fort. Deixem a l'esquerra el carrer Cantiré i l'itinerari 3.
	0,400 km	14 min	Encreuament, camí de les Planes. Seguim pujant fort pel camí asfaltat i deixem a l'esquerra el camí de les Planes que és per on tornarem.
	0,600 km	16 min	Encreuament, senderó. Arribem gairebé al final de la costa. Deixem el camí dels Penjats i prenem el sender de la dreta que puja fort amb pedres soltes dels marges de pedra seca caiguts entre antigues terrasses de conreu.
	0,650 km		Encreuament, pal de la llum. Continuem recte, i enfilem pel sender pedregós entre antigues terrasses de conreu, olivers, alzines i roures. A mesura que anem pujant, si ens girem, podrem gaudir d'unes vistes panoràmiques del poble de Vallfogona.
	1,100 km		Encreuament. Un cop d'alt, arribem a un camp d'olivers i seguim recte.



1,150 km

30 min

Encreuament, era i cabana del Ferrer. Arribem a una zona de grans camps de sembrat, seguim recte pel camí dels Penjats, planer i de bon ferm. Passem pel costat de l'era i cabana del Ferrer i ens endinsem a la comarca de l'Urgell, al terme de Guimerà.



1,300 km

Encreuament. Continuem pel camí de la dreta entre camps de conreu i olivers. Tram de bon ferm.



2,200 km

Encreuament, bosquet. Seguim pel camí de la dreta i més endavant deixarem a l'esquerra una caseta on al llindar de la porta hi diu Guimerà.



2,600 km

Encreuament. Girem a l'esquerra en direcció SE, deixant a banda i banda diferents entrades a camps de conreu.



3,050 km

47 min

Encreuament. Girem a l'esquerra per un camí que baixa fort entre camps de conreu.



3,100 km

Encreuament, corriol. Girem a la dreta i baixem fort per un corriol que primer travessa antigues terrasses de conreu avui abandonats i més endavant ens endinsa en un bosc que segueix un barranc, afluent del riu Corb.



3,700 km

56 min

Encreuament, corriol. Deixem a la dreta un corriol que baixa a Guimerà, i seguim recte direcció est. A partir d'ara caminem paral·lels al riu Corb i a la carretera que va a Guimerà i Vallfogona. Al fons veiem la xemeneia del molí de la Cadena.



4,100 km

Alzina, encreuament. Arribem a una gran alzina envoltada d'altres alzines més petites. Girem a l'esquerra i pugem pel corriol que ens endinsa de nou al bosc seguint paral·lel al riu Corb i a la carretera que va a Guimerà i Vallfogona.

4,200 km

Camí de les Planes. El corriol s'eixampla i comença el camí de les Planes. Continuem resseguint el riu Corb. A l'altra banda de riu veiem la torre del Molí de la Cadena que s'accedeix per l'altra banda de riu, i més endavant, una granja. Poc a poc anirem albirant el poble de Vallfogona de Riucorb.



5,700 Km

Camí de les Planes, encreuament. Continuem recte i deixem a banda i banda altres camins que ens porten a diferents camps de conreu.



5,900 km

Camí de les Planes, encreuament. Seguim recte i deixem a banda i banda altres camins que ens porten a diferents camps de conreu.



6,200 km

1h 30 min

Camí de les Planes, enllaç amb el camí dels Penjats. Deixem el camí de les Planes i enllacem amb el camí asfaltat dels Penjats. Continuem a la dreta direcció al poble.





6,300 km



Encreuament, carrer del Cantiré, enllaç itinerari 3. Deixem l'itinerari 2 i continuem per la dreta, pel carrer Cantirer i enllacem amb l'itinerari 3. Creuem el riu Corb i girem a la dreta pel carrer del Raval del Pou. Més endavant, travessem a l'altra banda del carrer per entrar al poble.



6,510 km

1h 37 min

Encreuament, creu de terme de Sant Jordi i carrer dels Templers. La creu de terme antigament estava situada al camí de la partida de Badiceli, quan es va restaurar es va traslladar en aquest lloc. Girem a l'esquerra i pugem pel carrer dels Templers. De seguida tornem a girar a la dreta per continuar per un carreró molt estret, a l'esquerra, que ens porta directe al carrer de Colomer.



6,600 km

Encreuament, carrer del Colomer. Girem a la dreta i deixem el camí a l'esquerra que puja al cementiri. Seguim recte fins a la carretera T241.



6,820 km



Encreuament, carretera T241, camí a Segura. Girem a l'esquerra i avancem fins a arribar al camí a Segura. Atenció, aquí agafem el senderó que surt a la nostra esquerra fins arribar a una era. Una era és un espai de terra, aplanat i ferm per a batre. Pugem pel costat d'una pallissa amb la porta de ferro i enfilem amunt. Avancem entre les restes de diverses construccions agrícoles i alzines, roures i pinedes.



7,220 km

1h 48 min

Camí de Badiceli, encreuament. Girem a la dreta. El camí és ample i de bon ferm. Seguim recte i agafem el segon camí que surt a la dreta.



7,350 km

Encreuament. Deixem el camí de Badiceli i girem a la dreta. Entrem a un bosquet frondós de roures de fulla petita, alzines i pinedes. A l'alçada del molí de la Cadena (dreta), el sender tomba i s'endinsa al solà del Seniol.



8,740 km

2h

Encreuament, runes d'una barraca. Deixem a la dreta les runes d'una antiga barraca i un sender que baixa al camí del Fonoll i a l'itinerari de l'Alta vall del Corb. Continuem amunt, cap a l'esquerra. El corriol s'enfila amunt fent ziga-zaga per antigues terrasses de cultiu.



9,090 km

Cruïlla. Deixem un corriol que baixa a la dreta i seguim recte amunt.



10,090 km

Encreuament, corba, camí del Cap del Coll. Arribem al camí del Cap del Coll, ample i de bon ferm. Girem a l'esquerra i seguim pujant amunt.



10,240 km

2h 53 min

Cruïlla de camins, camí del Cap del Coll. Agafem el segon camí (el camí del Cap del Coll) i baixem fort mentre gaudim d'una excel·lent panoràmica de l'Ametlla de la Segarra.



10,570 km

Encreuament, camí del Cap del Coll i camí de Sant Pere. Girem a la dreta amunt.



10,680 km

Encreuament, sender i camí de Sant Pere i enllaç itinerari 4. Seguim recte en direcció a la font d'en Ballart. Si volem escurçar girem a l'esquerra i agafem el sender que baixa fins a Vallfogona de Riucorb (itinerari 4). Abans de fer el tomb, fem dreuera i agafem el senderó de l'esquerra. Un cop dalt, arribem al camí de Sant Pere i girem a l'esquerra.





10,810 km 3h 10 min

Font d'en Ballart. Font d'aigua mineral de provades propietats diürètiques. Seguim recte.



10,860 km

Encreuament, les runes del corral de la Filomena, corriol i camí de Sant Pere. Seguim pel camí de Sant Pere i deixem a l'esquerra l'itinerari 3. Voregem el corral i seguim amunt. A partir d'ara, i fins arribar a la cabana del Maginet (a l'esquerra), anirem trobant diferents camins a banda i banda del camí. Nosaltres seguim sempre recte, sense desviar-nos del camí principal.



12,180 km

3h 17 min

Restes de l'antiga ermita de Sant Pere dels Bigats. Estem en el lloc més antic del municipi. Aquesta ermita va pertànyer a un antic priorat benedictí fins el segle XIII que passà a pertànyer a la parròquia de Vallfogona de Riucorb. En temps del rector de Vallfogona tingué una important popularitat. Des de la finestra de l'única paret que en resta, s'albira el poble de l'Ametlla de la Segarra i el Prepirineu.



Girem a l'esquerra i deixem el camí de Sant Pere. Baixem entre camps de sembrats. A uns 300 metres s'acaba el camí i comença un sender que ens endinsa dins d'un bosquet que baixa serpentejant. Més endavant, s'eixampla i planeja entre camps de cereals. Poc a poc, tornem a endinsar-nos en un altre bosc.



13,050 km

Cruïlla, bosc del Boixaders, enllaç itinerari 3. El camí de l'esquerra ens porta al corral de la Filomena i a la font d'en Ballart. Nosaltres continuem pel sender de la dreta i comencem a baixar fort per dins l'agradable bosc dels Boixaders. Atenció amb les pedres, hi ha trams amb molta pedra solta.



14,140 km

4h 26 min

Vallfogona de Riucorb, carrer del Pintor Enric Pinet, enllaç itinerari 5. Arribem al poble. Deixem a la dreta el camí de vianants dels Boixaders que porta al Balneari de Vallfogona i un altre que baixa a un camp de conreu i, ens endinsem al poble per anar al carrer de l'esquerra. Arribem al carrer de la Font, tombem a la dreta i baixem fins arribar a la carretera, l'avinguda del Riu Corb. La travessem i arribem al punt d'inici on finalitza el recorregut.

* **Dificultat física i tècnica segons el mètode SENDIF:** Metodologia homògena per determinar i informar sobre la dificultat de les rutes a peu pensada per a aquelles persones que caminen de manera més esporàdica. Per a més informació: <http://www.sompirineu.cat/>



MY112, Es recomana disposar de l'APP del Centre d'Atenció i Gestió de Trucades d'Urgència al Telèfon 112. És gratuïta i disponible pels sistemes Android i iOS. Geolocalitza la trucada de forma automàtica i augmenta la capacitat de resposta dels cossos d'emergències.